

MAPA DO CELÓW PROJEKTOWYCH

SKALA 1:500

działka: 277

stan aktualizacji na dzień 11.10.2024 r.

zgodzenie GK.6640.4.2512.2024

Układ współrzędnych płaskich prostokątnych 2000-15°

Układ wysokościowy Amsterdam - RŁ-ENR2007-NH

Nazwa wykonawcy prac geodezyjnych:

Pracownia Geodezjna GEO-SYSTEM

Aleksander Gągoła

ul. Moniuszki 7, 66-460 Włocławek

Kierownik prac:

mgr inż. Aleksander GUSIAŁA

geodeta uprawiony w zakresie 1:2

uprawnienia nr 18895

Sporządził 11.10.2024 r.:


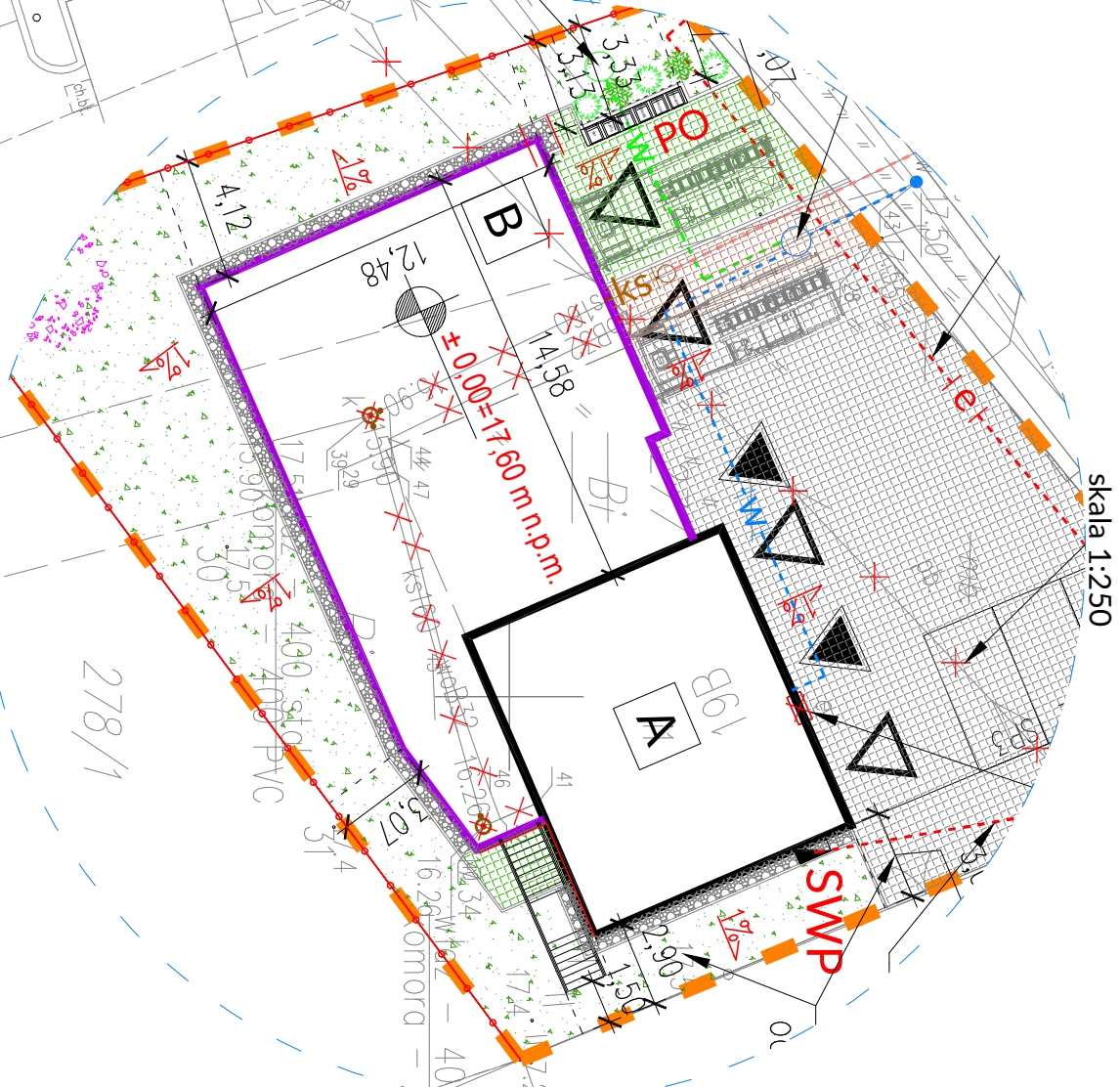
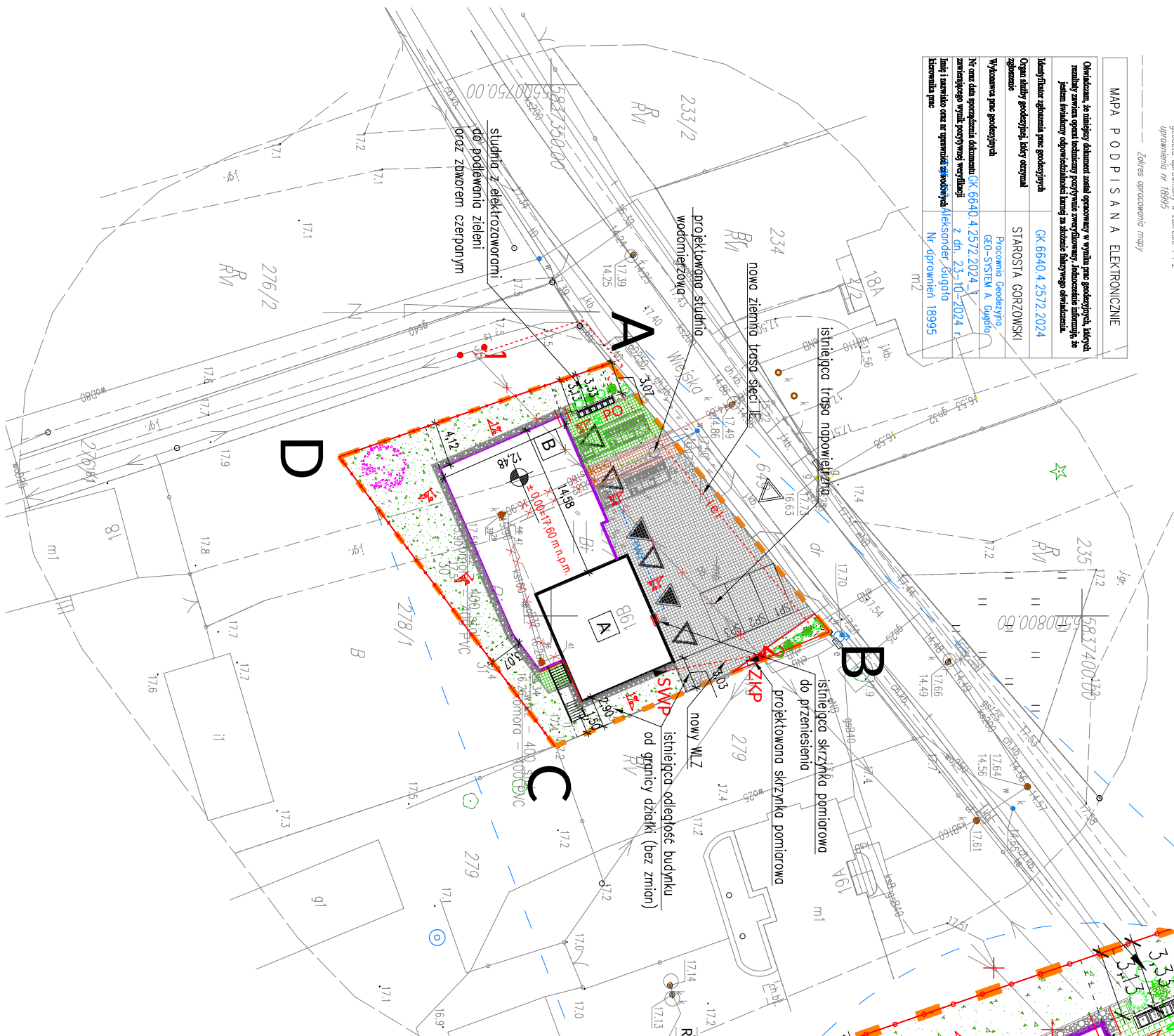
mgr inż. Aleksander GUSIAŁA

geodeta uprawiony w zakresie 1:2

uprawnienia nr 18895

Zakres opracowania mapy

MAPA PODPISANA ELEKTRONICZNIE	
Oświadczam, że niniejszy dokument został opracowany w wyjątku prac geodezyjnych, których rezultaty zostały opublikowane w formie elektronicznej, nie zostały natomiast opublikowane w formie papierowej, a ich treść jest wiarygodna i odpowiada rzeczywistości. Niniejszym oświadczam, że jestem świadomy odpowiedzialności karnej za złożenie fałszywego oświadczenia.	
Identyfikator zgłoszenia prac geodezyjnych	GK.6640.4.2512.2024
Identyfikator zgłoszenia prac geodezyjnych	GK.6640.4.2512.2024
Wykazanie prac geodezyjnych	STAROSTA GORZÓWSKI
Wykazanie prac geodezyjnych	Pracownia Geodezjna GEO-SYSTEM A. Gąsioro
Wzrost data sporządzenia dokumentu	GK.6640.4.2512.2024
Wzrost data sporządzenia dokumentu	z dn. 23-10-2024 r.
Linia i lasowość oraz w granicach zabudowy	Aleksander Gągoła
Linia i lasowość oraz w granicach zabudowy	Nr uprawnień 18895



LEGENDA

obszar opracowania/działki

budynnek istniejący

dwukondygnacyjny

projektowana rozbudowa

parterowa

zjazd z drogi publicznej

wejście do budynku

wjazd do budynku

stanowiska postojowe

pow. biologicznie czynna

pow. utwardzona

istniejąca

pow. utwardzona

projektowana - kostka eko beton

24% bio

pow. utwardzona

projektowana - w nawierzchni do

typu kostki istniejącej

opaska żwirowa

projektowane ogrodzenie

panelowe z podmurówką

śliwa wiśniowa

trawy ozdobne

laurowiśnia

Rzecznoznawca ds. bezpieczeństwa i ergonomii pracy inż. Ewa Popiel

NIERUCHOMOŚCI

KUPNO

SPRZEDAŻ

SZACOWANIE

e-mail: m.danielczak@gmail.com

tel.: + (48) 600 258 696

30.08.2025

AMD PARTNER

SP. Z O.O.

Skala: 1:500

ul. Jana Pawła II 5b

64-400 Miedzzychód

Nr rysunku:

PROJEKT:	DOKUMENTACJA	POZWOLENIA	KIEROWNICTWO
Obiekt:	BUDYNEK OSP		
Lokalizacja:	gmina: Witnica, obręb: 0008 Nowiny Wielkie, dz. nr 277		
Inwestor:	GININA WITNICA		
Tytuł rysunku:			
PROJEKT ZAGOSPODAROWANIA TERENU			
Branża:	ARCHITEKTONICZNA		
Faza projektu:	PROJEKT ZAGOSPODAROWANIA TERENU		
Projektant:	specjalność:	nr upr.:	podpis
mgr inż. arch. Marcin Danielczak	architektoniczna	17/WPOKK/2016	
Opracowanie:			
mgr inż. arch. Karolina Młodecka			
Branża:	INSTALACJE SANITARNE		
Projektant:	specjalność:	nr uprawnień	podpis
mgr inż. Damian Płaczek	instalacje sanitarne	WKP/0146/POOS/18	
Branża:	INSTALACJE ELEKTRYCZNE		
Projektant:	specjalność:	nr uprawnień	podpis
mgr inż. Rafał Krzyżaniak	instalacje elektryczne	WKP/0215/PWOC/23	

Projekt ten jest chroniony prawem autorskim. Kopiowanie i znany jedynie za zgodą autorów.